

Mistrzostwa Bydgoszczy

w biegu na orientację

2024
2-3 marca



Będzie bombowo!

Przygotowujemy dla Was trzecią już edycję Otwartych Mistrzostw Bydgoszczy w biegu na orientację.

Tym razem przy współpracy z Politechniką Bydgoską zaplanowaliśmy dla Was niezwykle etap - indoor orienteering po budynkach uczelni. Poprzedzi go sobotnie poranne bieganie po ciekawym i trudnym terenie w Parowie Cieleszyńskim, a na deser powrócimy do poniemieckiej fabryki dynamiku z kompleksem muzealnym Exploseum, gdzie zwiedzicie ukryte w lesie bunkry, tunele i budynki.

Zapraszamy na rozpoczęcie sezonu w Bydgoszczy i okolicach!



A woman wearing an orange jacket, black pants, and a black beanie is running through a forest. She is passing a marker that consists of a black pole with a white and orange flag and a sign with the number 40. The background shows tall pine trees and a clear sky.

2 dni

pełne emocji

3 biegi

**w atrakcyjnych
lokalizacjach**



Organizatorzy

Fundacja „Bydgoszcz na Orientację”
HKS Azymut Mochy

Patronat honorowy

Prezydent Miasta Bydgoszczy Rafał Bruski

Partnerzy

Politechnika Bydgoska
Muzeum Okręgowe im. Leona Wyczółkowskiego w Bydgoszczy
Gmina Pruszcz
Nadleśnictwo Bydgoszcz
Kujawsko-Pomorski Okręgowy Związek Orientacji Sportowej
Złotowski Korpus Ekspedycyjny



Program zawodów

2 marca - sobota

Etap 1 - Parów Cieleżyński

9:30 - otwarcie biura zawodów

10:30 - start pierwszych zawodników

Etap 2 - Politechnika Bydgoska

18:00 - otwarcie biura zawodów

18:30 - start pierwszych zawodników

3 marca - niedziela

Etap 3 - Explozeum

9:30 - otwarcie biura zawodów

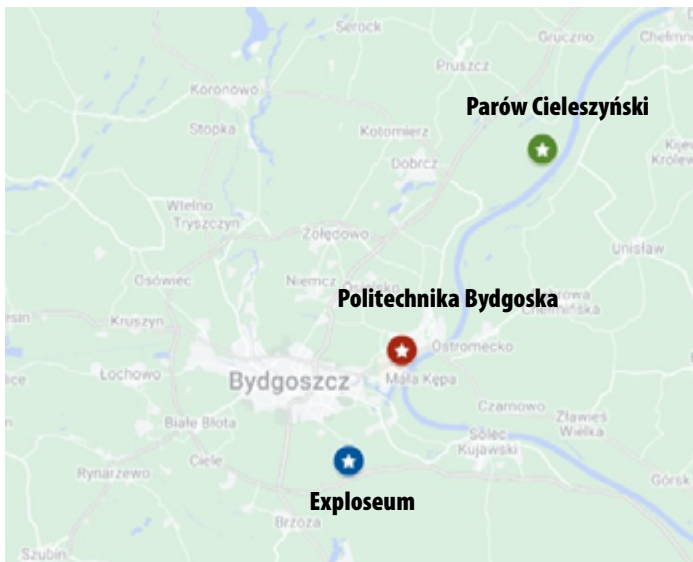
10:00 - start pierwszych zawodników

14:00 - uroczyste zakończenie zawodów

Teren zawodów

Czekają na Was mapy w 3 różnorodnych zakątkach Bydgoszczy i okolic. Podczas pierwszego etapu pokażemy Wam urokliwy Parów Cielezyński, podczas drugiego etapu zwiedzimy budynki Politechniki Bydgoskiej, a na finał zabierzemy Was do Exploseum wraz z ukrytymi w lesie budynkami dawnej fabryki dynamitu.

Mapkę z dodatkowymi informacjami znajdziecie tu: [klik](#)



Kategorie

Podczas Mistrzostw będziecie mieć okazję wystartować indywidualnie - na trasach przygotowanych według kategorii wiekowych, z podziałem na płeć, lub w drużynie - na trasie krótkiej dla rodzin z dziećmi, średniej - dłuższej i trudniejszej oraz długiej (i trudnej).

start indywidualny

K10, K12, K14, K16-18, senior K, K35, K40, K45, K60
M12, M14, M16-18, senior M, M35, M40, M45, M50, M55, M60, M65, M70

start indywidualny/zespołowy

krótka (Open K), średnia (Open S), długa (Open D)

System potwierdzania PK

Potwierdzenie punktów odbywa się za pomocą systemu elektronicznego SPORTident. Puszki na punktach działać będą w trybie bezdotykowym. Nie pobieramy dodatkowych opłat za wypożyczenie chipa. W przypadku jego zgubienia zawodnik zobowiązany jest do pokrycia jego kosztów (50zł karty na trasie rodzinnej, 200-300zł chipy na palec).

Organizacja startu

Start zawodników w kategoriach wiekowych będzie się odbywał interwałowo według wylosowanych minut. Listy startowe wraz z minutami dostępne będą na stronie zawodów przed zawodami. Trasy OPEN startują w dowolnej minucie, podchodzą do boxu startowego i czekają na wywołanie przez sędziego, pozostałe drużyny oczekują w kolejce.

Każdy z zawodników musi zjawić się przed startem na co najmniej 3 minuty przed swoją minutą. Przed startem znajdują się trzy boxy startowe, w każdym spędza się 1 minutę:

BOX 1:

kontrola na liście startowej, czyszczenie i sprawdzanie chipów,

BOX 2:

opisy punktów dla wszystkich tras (opisy będą również nadrukowane na mapach, prócz etapu 2, na mapie etapu 2 kody punktów będą nadrukowane przy punkcie)

BOX 3:

odbiór map, przygotowanie do startu, dozwolone jest czytanie map przed startem

Zaginiony Świat...

bieg średniodystansowy

2 marca 2024 - rano

Dolina Dolnej Wisły skrywa wiele wąwozów i parowów, a wśród nich jest on... Parów Cieleczyński.

Głębokie wąwozy, parowy, urwiska i piaskowce w połączeniu z niezwykłą roślinnością pozwolą zapomnieć, że znajdujecie się na nizinach.

Strome zbocza parowu z pewnością dadzą Wam się we znaki i rozgrzeją Was przed kolejnymi etapami.



Biuro zawodów

Lokalizacja biura: Grabówko

GPS: 53°16'33.2"N 18°17'27.2"E

Pinezka: <https://maps.app.goo.gl/vANq1pbgZCYdHQnS8>

Parking i baza zawodów mieścić się będą na łące przy drodze dojazdowej.

Start i meta zlokalizowane są około 300m od bazy.

Dojście drogą asfaltową, prosimy zachować ostrożność.

Toalety przy bazie/parkingu.

9:30 - otwarcie biura zawodów

10:30 - start pierwszych zawodników

14:00 - zamknięcie bazy



Mapa „Parów Cieleczyński”

skala 1:7500, warstvice co 5m, aktualność luty 2024, format A4

Parametry tras

Kategoria	Długość	Ilość PK
K10/K12/M12	1390 m	8
Open K	1450 m	7
K14/M14/K60	3150 m	15
K16-18/K45/M65/M70	3410 m	14
K35/K40/M60	3750 m	13
M16-18/M50/M55/Open S	4190 m	15
M45	4720 m	19
Senior K	4880 m	18
M40	4800 m	19
M35/Open D	5240 m	18
Senior M	5270 m	22

Limit czasu

120 minut

Powrót do szkoły...

indoor orienteering

2 marca 2024 - wieczorem

Tego jeszcze w Bydgoszczy nie było...
W sobotni wieczór przygotowaliśmy dla Was etap
indoor orienteeringu, a nie znajdziecie lepszego
miejsca na takie wydarzenie jak Politechnika
Bydgoska! Tutaj już niejeden student się
zgubił szukając sali wykładowej.

Korytarze, piętra, aule, budynki,
łąączniki, zaułki... oj będzie się działo!



Biuro zawodów

Lokalizacja biura: Akademickie Centrum Sportu Politechniki Bydgoskiej

GPS: 53°08'44.2"N 18°07'48.7"E

Pinezka: <https://maps.app.goo.gl/GV4MnYZmZPkDPYo36>

Parking: przed kampusem uczelni w pobliżu bazy zawodów znajduje się duży parking dostępny dla zawodników.

Akademickie Centrum sportu będzie zarazem strefą przedstartową etapu.

Zalecane wyposażenie:

Etap będzie się odbywać w większości w środku budynków, jednak start oraz niektóre z punktów zlokalizowane będą na zewnątrz. Światło na niektórych korytarzach zapalane jest na czujki. Z tych powodów zalecane jest posiadanie małej czołówki do czytania mapy.



Mapa „Politechnika”

skala 1:1500, aktualność luty 2024, format A3

Parametry tras

Kategoria	Ilość PK
K10/K12/M12	8
K14/M14/K60/Open K	9
K16-18/K45/M65/M70	11
K35/K40/M60	12
M16-18/M50/M55/Open S	14
M45	14
Senior K	15
M40	16
M35/Open D	16
Senior M	18

Przewidywany czas zwycięzców: 15-20 min

Limit czasu

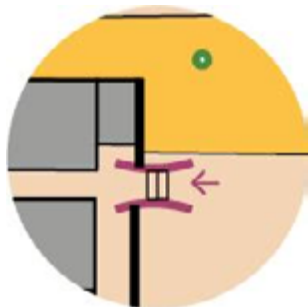
60 minut

Plan godzinowy

18:00 - otwarcie biura zawodów
18:30 - start pierwszych zawodników
21:00 - zamknięcie bazy zawodów

Teren zawodów

Bieg odbywać się będzie wewnątrz budynków kampusu Politechniki Bydgoskiej. Start zlokalizowany będzie na zewnątrz budynków. W budynku są windy, jednak obowiązuje zakaz poruszania się nimi. Wszystkie drzwi, przez które można się poruszać będą otwarte.

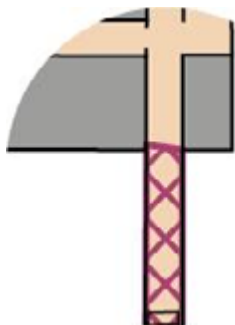


Wejścia i wyjścia z budynków oznaczone będą symbolem przejścia. Kierunek w którym można poruszać się w danym przejściu oznaczymy fioletową strzałką.



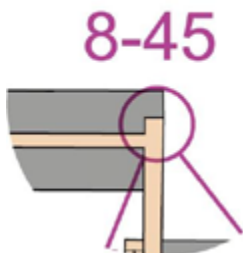
Schody - obok symboli schodów umieścimy dodatkowe symbole mówiące o tym czy schody prowadzą na piętro wyżej czy niżej.

Windy - windy oznaczyliśmy fioletowym kwadratem - obowiązuje zakaz korzystania z wind.



Zakaz przejścia - zakratkowanym fioletowym obszarem oznaczyliśmy miejsca przez które nie będziecie mogli przebiec, tutaj będzie stał pachołek lub taśma.

Kolorem oliwkowym oznaczone są zamknięte korytarze.



Na mapie nie będzie tabelki z piktogramami. Aby ułatwić Wam identyfikację punktów kod danego PK będzie widoczny obok numeru wskazującego kolejność punktów. W tym przypadku 8 punkt na trasie oznaczony jest kodem 45.



Strefa przedstartowa

Od godziny 18:15 każdy zawodnik obowiązkowo będzie musiał się znaleźć w strefie przedstartowej zlokalizowanej w Akademickim Centrum Sportu Politechniki Bydgoskiej.

Prosimy nie zostawiać swoich rzeczy w tej strefie, przed startem możecie zostawić depozyt który przetransportujemy w strefę mety. Nie będzie możliwości powrotu do strefy przedstartowej po zakończeniu biegu.

Strefa mety

Po biegu zostaniecie skierowani na aulę, którą będziecie mogli opuścić dopiero po zakończeniu startu wszystkich zawodników.

Uwaga!

Osoby towarzyszące, uczestnicy którzy ukończyli bieg i osoby postronne nie mogą poruszać się po budynkach po których odbywa się bieg. Wpuszczani do budynków będą jedynie zawodnicy posiadający widoczny numer startowy.



Zalecane wyposażenie

Światła w budynku będą włączone, jednak na niektórych korytarzach zapalają się na czujki - jak ktoś będzie szybko biec to może mieć ciemno, więc zalecamy małe czołówki do czytania mapy. Będzie też krótki przebieg na zewnątrz i tam też może się przydać czołówka do czytania mapy.

Poruszanie się po budynku

Prosimy zachować ostrożność podczas poruszania się po budynku.

Jeżeli poruszacie się wolniej przepuście szybszych uczestników, nie blokujcie korytarzy podczas czytania mapy. Jeżeli poruszacie się grupą na trasach Open zwróćcie uwagę by zostawić miejsce na przebieg innym.

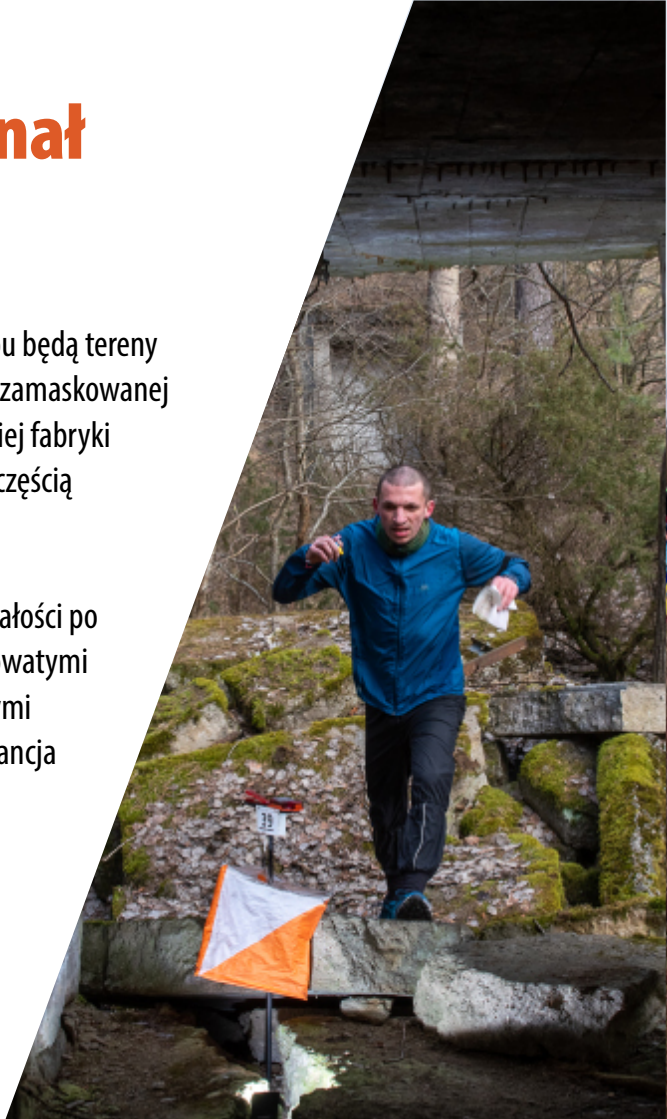
Bombowy finał

bieg klasyczny

3 marca 2024 - rano

Areną zmagania finałowego etapu będą tereny dawnej DAG Fabrik Bromberg - zamaskowanej w Puszczy Bydgoskiej niemieckiej fabryki zbrojeniowej wraz z muzealną częścią kompleksu - Exploseum.

Ukryte budynki, tunele i pozostałości po fabryce w połączeniu z pagórkowatymi terenami tak charakterystycznymi dla Puszczy Bydgoskiej to gwarancja niezapomnianych wrażeń.



Biuro zawodów

Lokalizacja biura: ul. Ernsta Petersona 22, Bydgoszcz

Parking Zakładu ProNatura

GPS: 53°04'16.4"N 18°04'57.5"E

Pinezka: <https://goo.gl/maps/gostK9sJEKnNMgpHA>

Dojazd: od strony Bydgoszczy z osiedla Glinki przez Park Przemysłowy, lub od szosy DK10 (zjazd „Exploseum Fabryka D.A.G.”)

Parking: na terenie Zakładu Pronatura 70 miejsc parkingowych, dodatkowo będzie można parkować wzdłuż drogi leśnej prowadzącej w kierunku Exploseum (ul. Smolińskiego).

Po etapie istnieje możliwość zwiedzenia muzeum Exploseum w ramach opłaty startowej. Bilety wstępu do pobrania w biurze zawodów.



Mapa „Emilianowo”

skala 1:10000, warstwie co 2.5m, aktualność luty 2024, format A4

Parametry tras

Kategoria	Długość	Ilość PK
K10/K12/M12	2030 m	7
K14/M14/K60/ Open K	3550 m	13
K16-18/K45/M65/M70	5910 m	16
K35/K40/M60	6070 m	14
M16-18/M50/M55/Open S	6290 m	17
M45	7550 m	19
Senior K	7980 m	20
M40	8300 m	19
M35/Open D	8410 m	21
Senior M	8550 m	22

Limit czasu

120 minut



Plan godzinowy

9:30 - otwarcie biura zawodów

10:00 - start pierwszych zawodników

14:00 - uroczyste zakończenie zawodów

Teren zawodów

Przewaga lasu sosnowego z wydmami charakterystycznymi dla terenów Puszczy Bydgoskiej. Teren w większości dobrze/średnio przebieżny. Trasa przebiegać będzie częściowo po terenie dawnej fabryki dynamitu. Prócz budynków pozostały również części płotów, z których miejscami wystaje drut kolczasty. Uważajcie w tych miejscach! Trasy dla dzieci poprowadzone będą z ominięciem płotu.



Depozyt

Na każdym z etapów będzie możliwość złożenia depozytu przed strefą startu. Każdy z depozytów będzie musiał być zaopatrzony w naklejkę z numerem startowym (otrzymacie je w pakiecie)

W depozycie nie ma worków ani toreb, prosimy zabrać własne!

Depozyty będziemy sukcesywnie przewozić do strefy mety gdzie będziecie je mogli odebrać.

Noclegi

Istnieją dwie możliwości noclegu na Politechnice Bydgoskiej:

- na hali sportowej Akademickiego Centrum Sportowego Politechniki Bydgoskiej z soboty na niedzielę - własny, śpiwór, karimata, dostęp do pryszniców i wrzątku. Opłata 20zł/osoba
Na hali obowiązuje obuwie zmienne!

- w hostelu w akademikach Politechniki w pokojach 1 i 2 osobowych - 90 zł/osoba/noc, z piątku na sobotę i z soboty na niedzielę.

W celu zamówienia jednej z powyższych opcji noclegu prosimy o informację na maila lub messenger'a.



Klasyfikacja i nagrody

Do klasyfikacji brana będzie suma czasów z wszystkich 3 etapów.

Podczas zawodów nagrodzimy pierwsze 3 miejsca w każdej kategorii. Każdy ze zwycięzców otrzyma dyplom, statuetkę oraz małą nagrodę rzeczową, miejsca 2 i 3 otrzymają dyplom i małą nagrodę rzeczową.

W kategorii senior wyłonimy również 3 najlepszych zawodników i zawodniczki z miasta Bydgoszczy powiatu bydgoskiego.

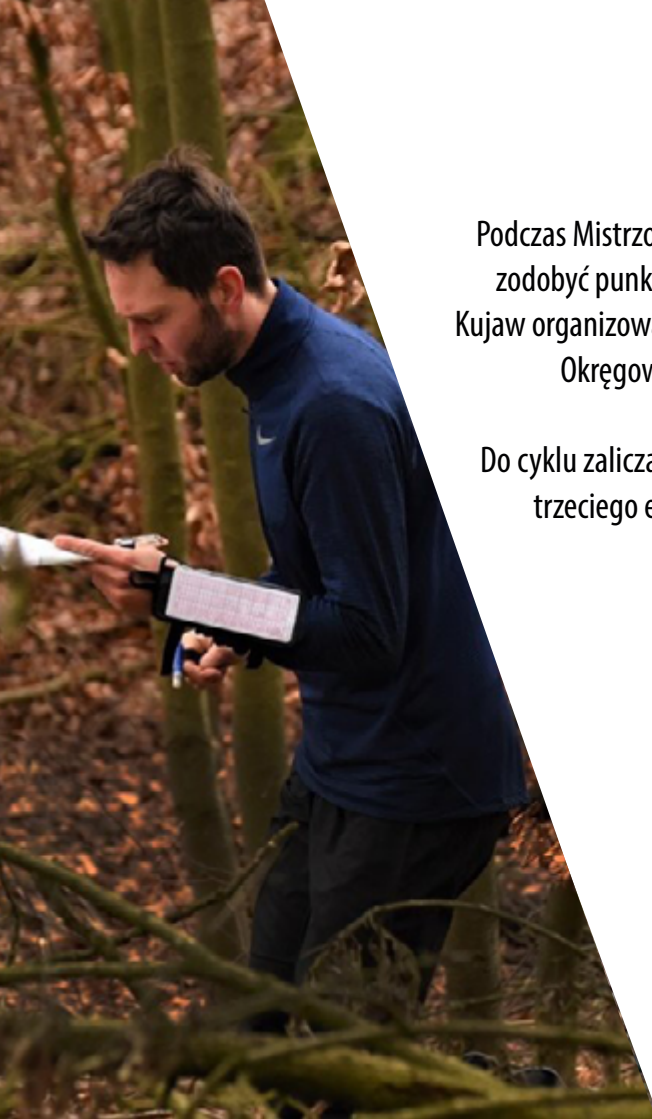
Podczas etapu 1 w Parowie Cieleżyńskim najlepszy senior i seniorka otrzymają voucher ufundowany przez gminę Pruszcz.



Cykl MPiK

Podczas Mistrzostw Bydgoszczy będziecie mogli zdobyć punkty w cyklu Mistrzostw Pomorza i Kujaw organizowanego przez Kujawsko-Pomorski Okręgowy Związek Orientacji Sportowej.

Do cyklu zaliczać się będą wyniki z pierwszego i trzeciego etapu w kategoriach wiekowych.

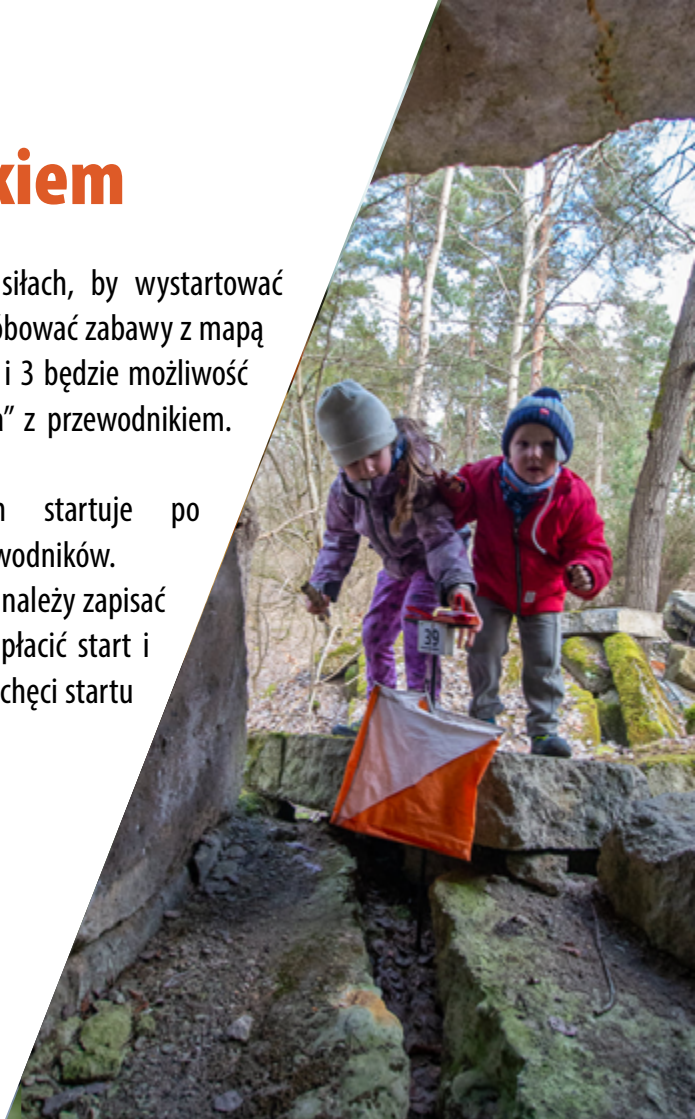


Grupa z przewodnikiem

Jeżeli nie czujecie się na siłach, by wystartować samemu, a chcielibyście spróbować zabawy z mapą i kompasem, to na etapie 1 i 3 będzie możliwość przejścia trasy „Open Krótka” z przewodnikiem.

Grupa z przewodnikiem startuje po zakończeniu startu reszty zawodników.

Żeby zgłosić się do tej grupy należy zapisać się na trasę Open Krótka, opłacić start i napisać do nas informację o chęci startu w grupie z przewodnikiem.



Organizatorzy



Wspierają nas



Nadleśnictwo Bydgoszcz



Marcin Lichocki



Angelika Fac
INNOWACYJNE USŁUGI KSIĘGOWE

Skontaktuj się z nami

 <https://bno.bydgoszcz.pl>

 bno@adventuresport.pl

 /BydgoszczNaOrientacje